



**КОМИТЕТ ИМУЩЕСТВЕННЫХ ОТНОШЕНИЙ
АДМИНИСТРАЦИИ ПЕРМСКОГО МУНИЦИПАЛЬНОГО ОКРУГА**

РЕШЕНИЕ

о размещении объектов № 2035

Пермский край
Пермский округ

26.07.2024

Комитет имущественных отношений администрации Пермского муниципального округа разрешает Публичному акционерному обществу «Ростелеком» (ИНН 7707049388, ОГРН 1027700198767, почтовый адрес: 614096, Пермский край, г. Пермь, ул. Ленина, д. 68)

размещение объекта «Линии связи, линейно-кабельные сооружения связи и иные сооружения связи, для размещения которых не требуется разрешение для строительства на объекте: «Вынос и переустройство сетей связи ПАО «Ростелеком» попадающих в границы проектирования объекта: Магазин по ул. Культуры, 1г в д. Кондратово в Пермском районе г. Перми, расположенного на земельном участке с кадастровым номером 59:32:0630006:18149»

на землях государственная собственность на которые не разграничена

на срок 1 год


Местоположение: Пермский край, Пермский муниципальный округ, д. Кондратово, ул. Культуры

Приложение: схема предполагаемых к использованию земель или части земельного участка.

Особые условия использования:

1) При условии получения разрешения на производство земляных работ.

Заместитель председателя комитета


(подпись, печать)

М.В. Королева

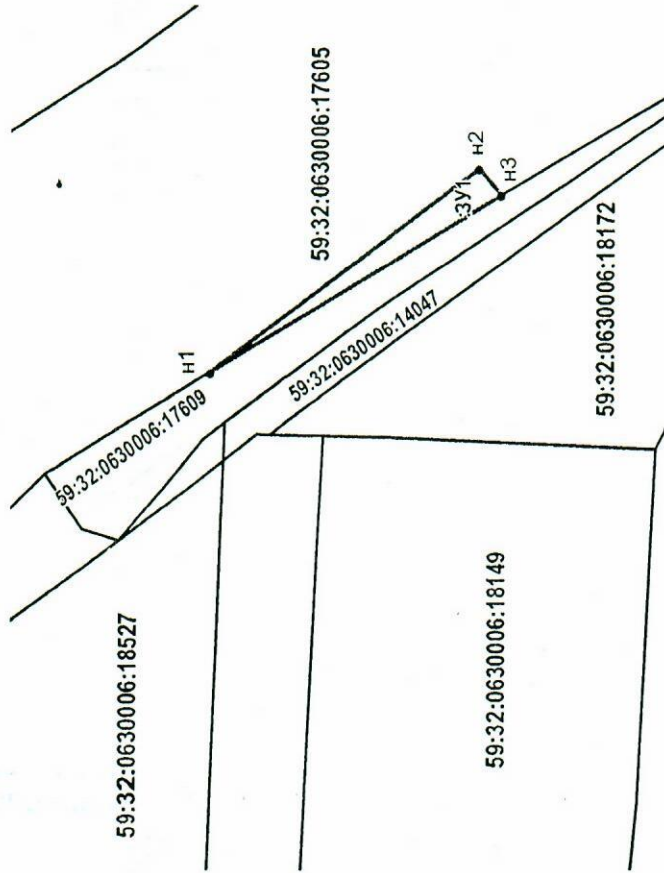


Схема предполагаемых к использованию земель или части земельного участка

Объект: Линии связи, линейно-кабельные сооружения связи и иные сооружения связи, для размещения которых не требуется разрешение для строительства на объекте: "Вынос и переустройство сетей связи ПАО "Ростелеком" попадающих в границы проектирования объекта: «Магазин по ул. Культуры, 1г в д. Кондратово в Пермском районе г. Перми», расположенного на земельном участке с кадастровым номером 59:32:0630006:18149"
 Местоположение: Пермский край, Пермский район, д. Кондратово, ул. Культуры
 Площадь земель (:ЗУ1): 25.49 кв.м
 Категория земель: земли населенных пунктов

Каталог координат поворотных точек границы МСК-59

Обозначение характерных точек границы	Координаты, м	
	X	Y
н1	513986.74	2224031.34
н2	513968.81	2224044.44
н3	513967.34	2224042.67



Масштаб 1:500


Условные обозначения:

- 59:32:0630006:17605 - кадастровый номер кадастрового квартала
- :ЗУ1 - номер учтенного земельного участка
- н1,1 - обозначение образуемого земельного участка
- - характерная точка границы, сведения о которой позволяют однозначно определить ее положение на местности
- _____ - граница смежного земельного участка
- _____ - граница земель, предполагаемых к использованию

Описание границ смежных землепользователей:

от т.н1 до т.н3 - 59:32:0630006:17605
 от т.н3 до т.н1 - 59:32:0630006:17609

Заявитель:



М.П. для кадастрового листа (подпись заявителя)